

PŘIBLÍŽENÍ DIGITALIZACE STAVEBNÍHO ŘÍZENÍ ÚZEMNÍHO PLÁNOVÁNÍ TECHNICKÉ MAPY



Mgr. Jitka Coufalová, Ph.D.

oddělení geoinformatiky DIA

PŘEDSTAVME_SI_RÁJ



- Široce sdílená,
- cíleně zpřístupňovaná,
- zabezpečená,
- kvalitní a aktuální

data a systémy

TM je průběžně plněna daty

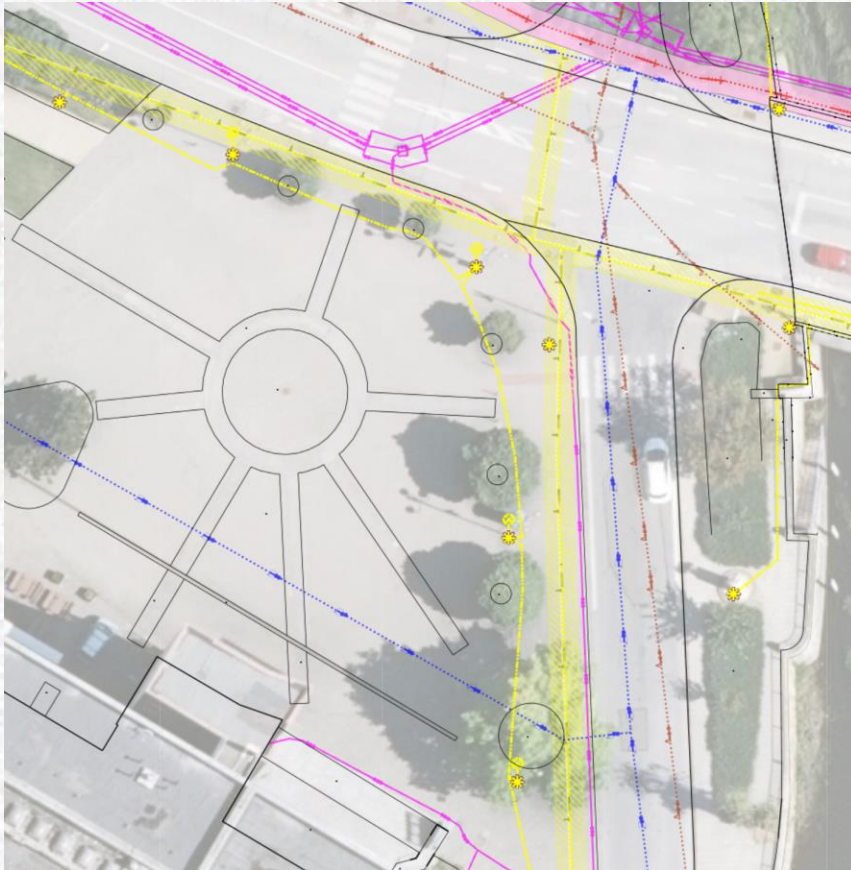
ÚPD je přehledná a komplexní

SŘ je plně digitální a rychlé

TM_KRAJŮ a IS_DTM



- Polohopis, dopravní a technická infrastruktura



- IS DTM obhospodařuje ČÚZK
- O DTM se starají krajské úřady
- Vlastníci poskytují data
- „Všeci z toho těžijú“

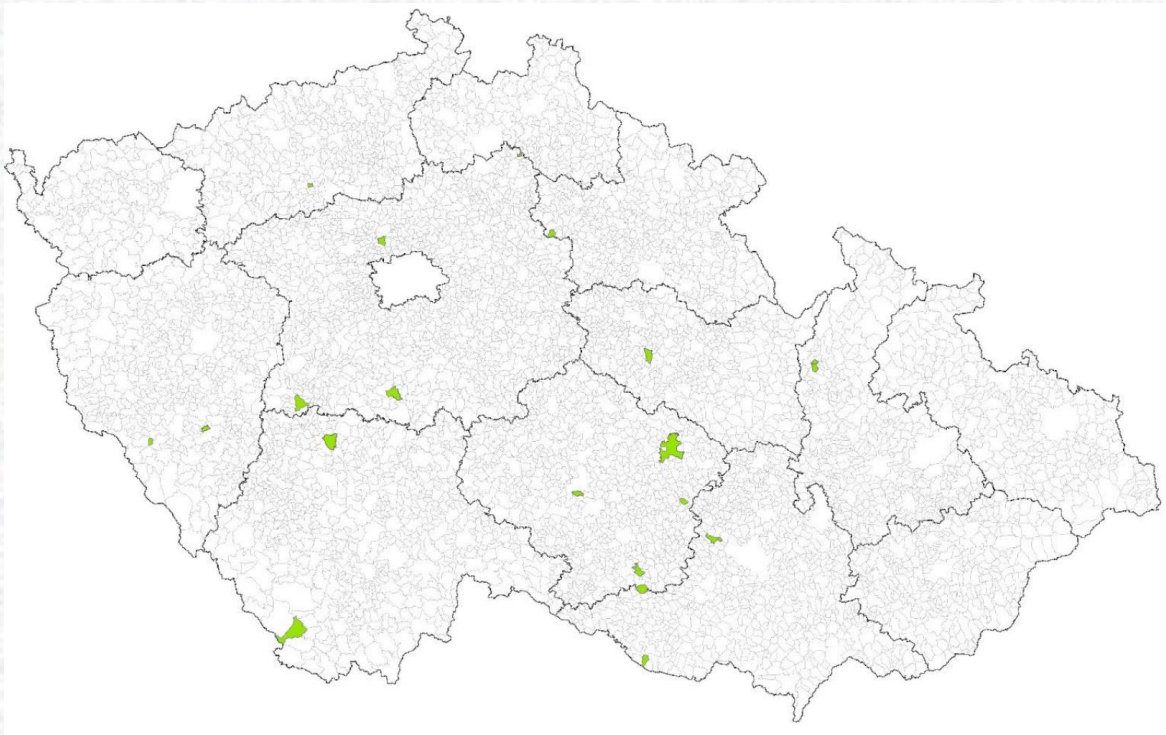
A to díky

- Katastrálnímu zákonu
- Vyhlášce č. 393/2020 Sb.

STANDARDIZACE_ÚPD



- MMR+ÚÚR – nyní standard ÚP, násl. další ÚPD (ZUR, ÚAP)
- Stavební zákon + vyhláška 418/20220 Sb. (mění 500/2006)



- Standardizované jevy ÚP a jejich grafika
- ETL (elektronický kontrolní nástroj)
- Pro pořizovanou ÚPD se zahájením od 1. 1. 2023
- Národní geoportál ÚP od 1. 7. 2024 (náklady 0,5 mld. Kč s DPH)

DIGITALIZACE_SŘ



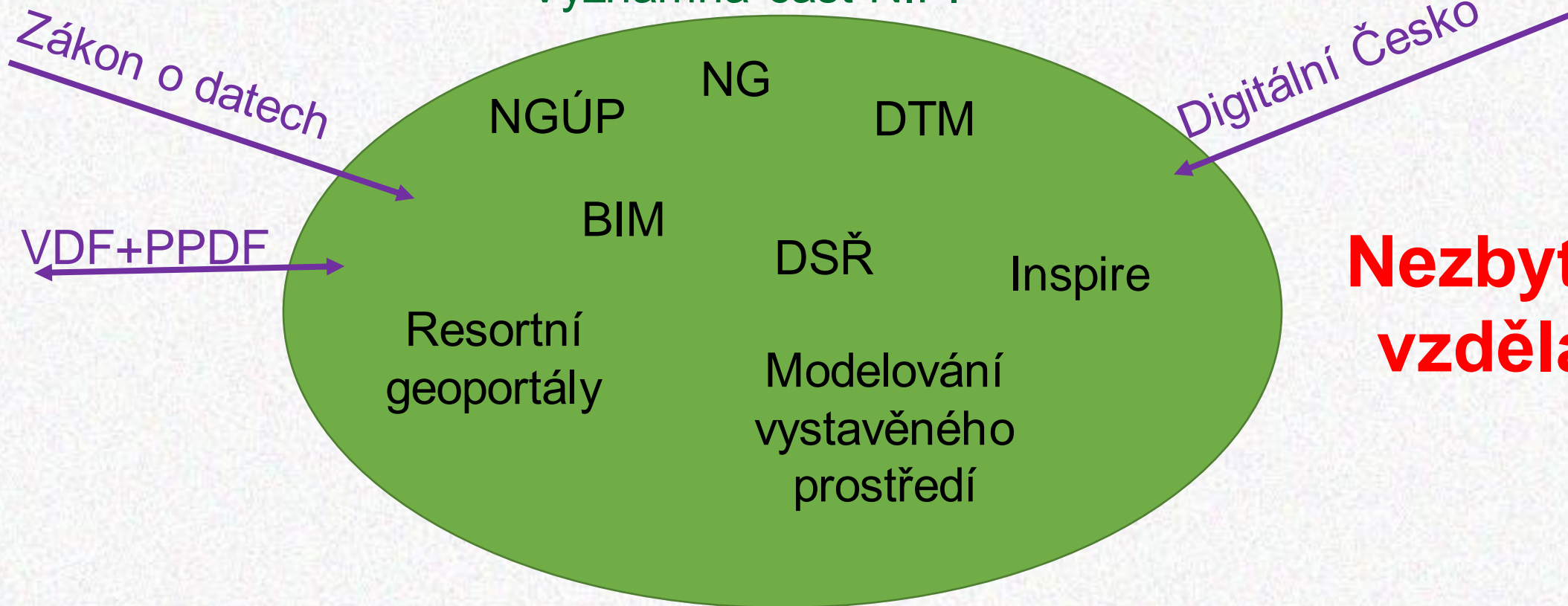
- Stavební zákon č. 283/2021 Sb. -> zahájení prací na DSŘ
- „Věcná“ novela: zákon č. 152/2023 Sb.
- Smysl: přístup k informacím pro projekt. přípravu, elektronické podání žádosti do centrálního systému, současné posouzení dotčenými orgány, 1 povolovací říz.
- Náklady 0,5 mld. Kč s DPH (původně dvojnásobek)
- Modulární architektura, propojenost na PPDF, připravenost na BIM
- ÚHOS zrušil zadávací řízení na dodavatele (podzim 2023)
- Zajištění přes státní podnik (SPCSS nebo NAKIT)
- Spuštění od 1. 7. 2024

VŠE_SE_SE_VAŘÍ_A_VŘE



GeoInfoStrategie2020+

Významná část NIPÍ



**Nezbytnost
vzdělávat**

ZÁVĚREM



Zemský
ráj
to napohled

DĚKUJI_VÁM_ZA_POZORNOST_



Mgr. Jitka Coufalová, Ph.D.

oddělení geoinformatiky DIA